

Sydöstra Finlands
gränsbevakningssektion
Staben/Gränsbyrån 28.5.2021

Staben för Gränsbevakningsväsendet/gräns- och sjöavdelningen

GBV:s verksamhetsorder 2021

Sydöstra Finlands gränsbevakningssektion; Sydöstra Finlands gränsbevakningssektionens förslag om avlägsnande av fixpunkter längs den bakre gränsen

Sydöstra Finlands gränsbevakningssektion föreslår att gränazonens bakre gräns ändras på tre olika ställen. I samtliga föreslagna fall är det nödvändigt att ändra punkterna enligt statsrådets förordning om gränazon och om gränazonens bakre gräns (635/2005):

- I två fall är det nödvändigt att ändra textinnehållet om punkter på kartan i 6 § i statsrådets förordning om ändring av statsrådets förordning om gränazon och om gränazonens bakre gräns (ändring 60/2014).
- I ett fall är det nödvändigt att ändra textinnehållet om en punkt på kartan i 6 § i statsrådets förordning om ändring av statsrådets förordning om gränazon och om gränazonens bakre gräns (ändring 1349/2009).

Behovet av ändringar har lyfts fram vid gränsbevakningsstationerna och av den lokala befolkningen. Ändringarna gör det lättare att upptäcka och underhålla den bakre gränsen och att övervaka bestämmelserna om gränazonen. Ändringarna gör att gränssäkerheten inte äventyras.

Nedanstående ändringar föreslås (kartbilder i bilaga 1):

Statsrådets förordning 60/2014

7. Imatra stad

~~Holmanjoki vid gränsen mellan Villmanstrands stad och Imatra stad — en punkt vid Kiurula väg 600 meter från riksgränsen — landsvägen till Räikkölä — en punkt vid Vuoksens västra strand 700 meter från riksgränsen — Ensontie — Pelkola gränsbevakningsstation — den punkt där Karhusuo väg och väg nr 14874 möts — Mustalampi — Notkola — en punkt vid Varpaanlahtis nordöstra strand 500 meter från riksgränsen.~~

Innehållet i punkt 7. ska enligt förslaget ändras enligt följande:

Följande punkter på kartan tas bort: 1) Holmanjoki vid gränsen mellan Villmanstrands stad och Imatra stad och 2) Mustalampi.

Motivering:

Den bakre gränsen går längs Holmanjoki. Området är snårigt och omges av stora höjdskillnader. Via punkten vid Mustajoki går zonens bakre gräns över en myr. Det är svårt att upptäcka och underhålla den bakre gränsen i området.

Markeringen av zonens bakre gräns flyttas i båda fallen till ett bättre ställe i terrängen för att effektivisera underhållet av markeringarna och den operativa övervakningen samt för att göra det mer ändamålsenligt för lokalbefolkningen att röra sig.

Statsrådets förordning (1349/2009)

9. Rautjärvi kommun

En punkt vid Helisevänjoki 500 meter från riksgränsen — Oritlampis södra strand — en punkt vid Hiijärvis sydvästra strand 950 meter från riksgränsen — längs Suurisaaris norra strand — en punkt vid Hiijärvis nordöstra strand 400 meter från riksgränsen — Uutela — en punkt vid Variksenkylä väg 300 meter från riksgränsen — en punkt vid Pitkjäjärvis södra strand 400 meter från riksgränsen — en punkt vid Pitkjäjärvis norra strand 200 meter från riksgränsen — Myllysuos sydvästra hörn — Kaukosenmäki — den punkt där väg nr 14922 och väg nr 14930 möts — en punkt vid Kakkolanjokis strand 400 meter från riksgränsen — Petritsanvaara.

Innehållet i punkt 9. ska enligt förslaget ändras enligt

följande: Följande punkt på kartan tas bort:

Oritlampis södra strand

Motivering:

Markeringen av zonens bakre gräns flyttas för att göra det mer ändamålsenligt och enklare för lokalbefolkningen att röra sig.

Kommendören för gränsbevakningssektionen
Överste Vesa Blomqvist

Chefen för gränsbyrån
Major Samuli Murtonen

Dokumentet har undertecknats elektroniskt i ärendehanteringssystemet. Gränsbevakningsväsendet 28.5.2021 kl. 08:30. Underskriftens riktighet kan bekräftas på registratorskontoret.

BILAGA Bilaga 1, Kartbilder

FÖR KÄNNEDOM Sydöstra Finlands gränsbevakningssektions gränsbevakningsstationer

KARTBILDER

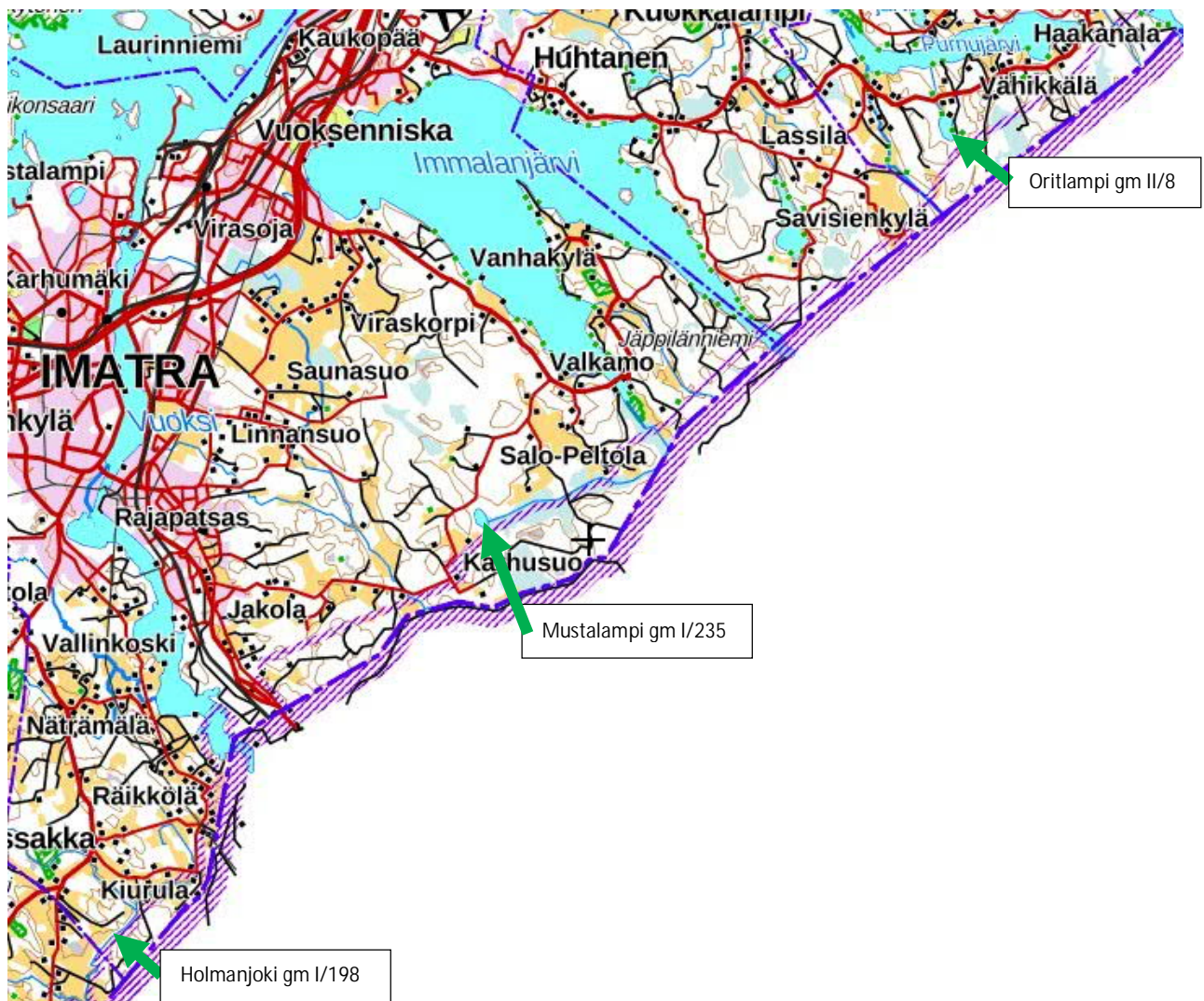


Bild 1, Översikt över de aktuella områdena

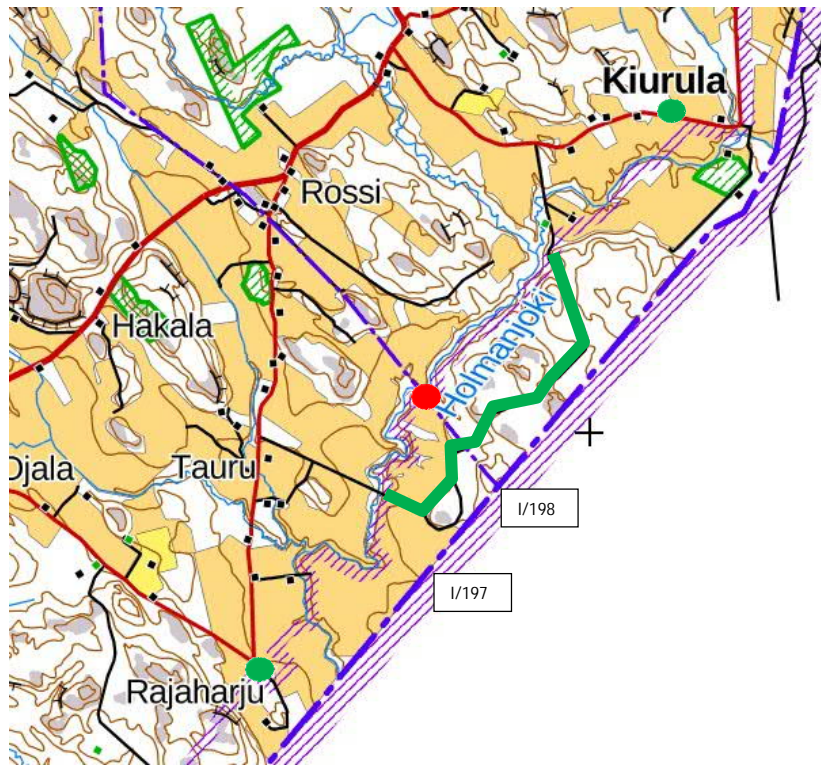


Bild 2, punkt som ska tas bort i Holmanjokiområdet (röd punkt). Gröna punkter lämnas kvar. Den nya planerade linjen för gränzonen har märkts ut med ett grönt streck.

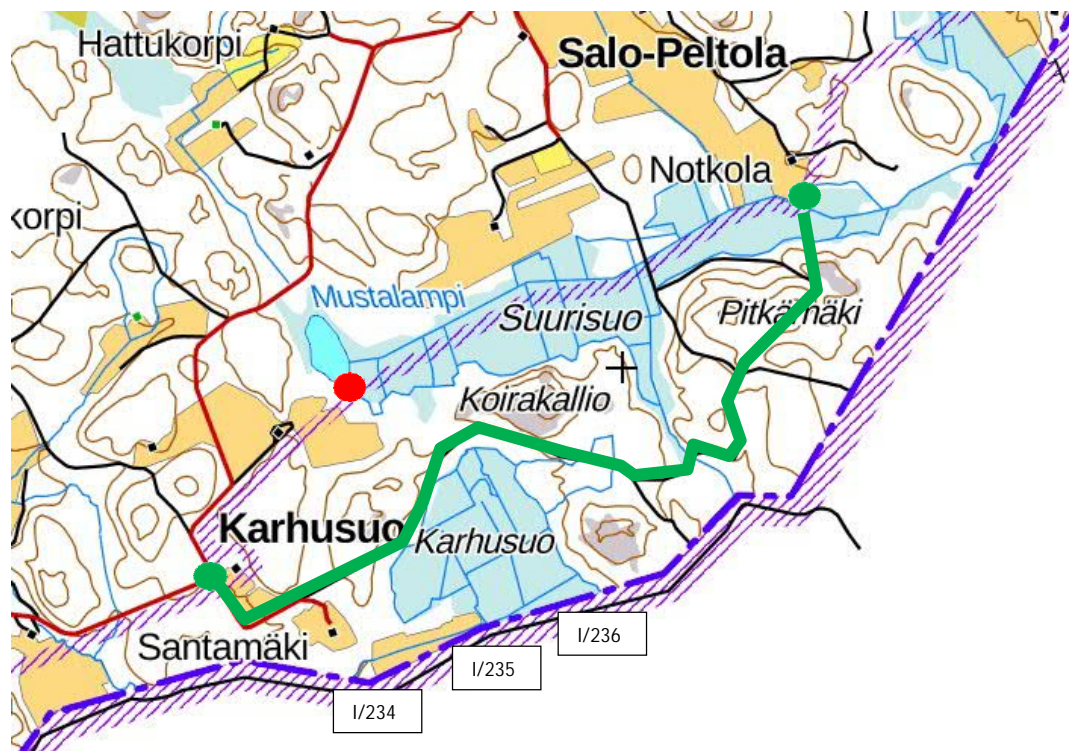


Bild 3, punkt som ska tas bort i Mustalampi (röd punkt). Gröna punkter lämnas kvar. Den nya planerade linjen för gränzonen har märkts ut med ett grönt streck.

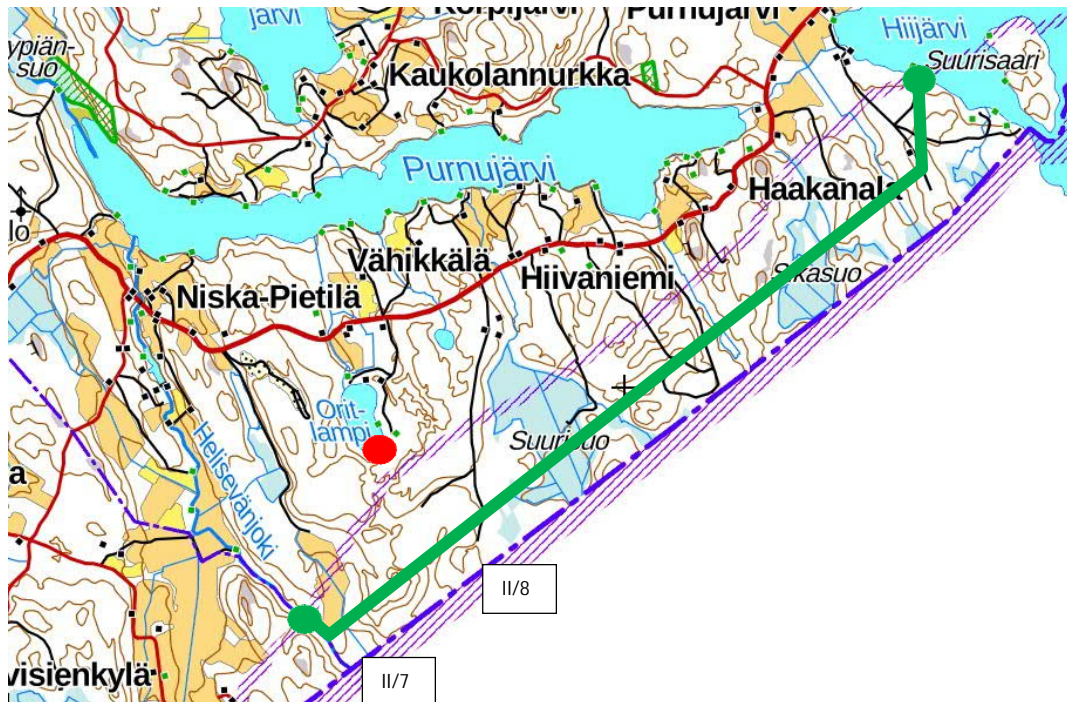


Bild 4, punkt som ska tas bort i Oritlampi (röd punkt). Gröna punkter lämnas kvar.
Den nya planerade linjen för gränzonen har märkts ut med ett grönt streck (exakt var den löper bestäms senare, ca 250 meter från gränsen).